






















| Conditions de circulation  | Définition générale  | Equipements adaptés   |
|--|--|---|
|  C1<br>Circulation normale    | En hiver, même sur route dégagée, il faut conduire prudemment et rester vigilant.  | Restez prudent et vigilant                                      |
|  C2<br>Circulation délicate   | Risques localisés ou de faible ampleur Givre localisé, plaques de verglas localisées, neige fondante ou fondue dans les traces des roues | Equipements hivernaux recommandés                               |
|  C3<br>Circulation difficile  | Givre ou verglas généralisé, chaussée enneigée (3 à 10 cm), neige tassée ou gelée sur la chaussée  | Equipements hivernaux obligatoires                              |
|  C4<br>Circulation impossible | Route impraticable Verglas généralisé en forte épaisseur Neige en forte épaisseur  | Route impraticable.   |
|  FH<br>Route fermée l'hiver   | Route fermée pendant toute la période hivernale  | Route d'altitude fermée jusqu'à la réouverture par les services |

Le réseau principal est renseigné par tronçons.  
Le réseau secondaire est renseigné par zone.


## Pays des Coteaux

| RD                  | Conditions de circulation   | Libellé                                       |
|---------------------|---|---|
| <b>Accès Divers</b> |   |   |
| 632                 |  | Entre limite département 31 et Trie sur Baïse |
| 632                 |  | Entre Trie sur Baïse et Tarbes                |
| 929                 |  | entre limite département 32 et Monlong        |
| 929                 |  | entre Monlong et Lannemezan                   |
| 10                  |  | entre Galan et limite département 32          |
| 939                 |  | entre Galan et Lannemezan                     |
| 938                 |  | entre Capvern et rond-point de Cieutat        |
| 11                  |  | entre Capvern et D632                         |
| 14                  |  | entre Tournay et Chelle Debat (D632)          |
| 14                  |  | entre carrefour D82 et Ozon                   |
| 17                  |  | entre Lannemezan et Trie sur Baïse            |
| 20                  |  | entre rond-point de Cieutat et Tournay        |
| 21                  |  | entre Séméac et D14                           |



















## Pays des Coteaux

| RD   | Conditions de circulation   | Libellé                        |
|------|---|--------------------------------|
| ZONE |  | Zone Plateau de Lannemezan COT |
| ZONE |  | Zone Côteaux                   |
| ZONE |  | Zone Baronnies                 |

## Pays des Gaves

| RD                         | Conditions de circulation   | Libellé                                 |
|----------------------------|---|---|
| <b>Accès à Luz Ardiden</b> |   |   |
| 12                         |    | entre D921 et Luz Saint Sauveur         |
| 12                         |  | entre Luz Saint Sauveur et bas de Grust |
| 12                         |  | entre bas de Grust et haut de Grust     |
| 12                         |  | entre haut de Grust et le relais        |
| 12                         |  | entre le relais et Cureille             |
| 12                         |  | entre Cureille et Luz Ardiden           |
| <b>Accès à Hautacam</b>    |   |   |
| 100                        |  | entre Argelès Gazost et Ayros           |
| 13                         |  | entre Argelès et Ayros Ayros            |
| 100                        |  | entre Ayros et Arbouix                  |
| 100                        |  | entre Arbouix et Artalens Souin         |
| 100                        |  | entre Artalens Souin et Saint André     |
| 100                        |  | entre Saint André et les Gès            |
| 100                        |  | entre les Gès et l'Arrioutou            |
| 100                        |  | entre l'Arrioutou et Hautacam           |
| 100                        |  | entre Hautacam et Tramassel             |

# Pays des Gaves

| RD  | Conditions de circulation   | Libellé   |
|---|---|---|
| <b>Accès Divers</b>                       |   |   |
| 105                                       |    | entre Arrens +3km et extrémité                  |
| <b>Accès au Col du Soulor</b>             |   |   |
| 126                                       |    | entre Ferrières et Arbéost                      |
| 126                                       |    | entre Arbéost et Arnassat                       |
| 126                                       |    | entre Arnassat et Col du Soulor                 |
| 918                                       |    | entre Capet et Col du Soulor                    |
| 918                                       |    | entre Arrens Marsous et Capet                   |
| 918                                       |    | entre Argelès Gazost et Arrens Marsous          |
| 918                                       |    | entre limite département 64 et Col du Soulor    |
| <b>Accès à Val d'Azun - Couraduque</b>    |   |   |
| 928                                       |  | entre Aucun et Bérié de Lahorre                 |
| 928                                       |  | entre Bérié de Lahorre et Val d'Azun Couraduque |
| <b>Accès au Grand Tourmalet - Barèges</b> |   |   |
| 918                                       |  | entre Luz Saint Sauveur et Esterre              |
| 918                                       |  | entre Esterre et Viey                           |
| 918                                       |  | entre Viey et Betpouey                          |
| 918                                       |  | entre Betpouey et Sers                          |
| 918                                       |  | entre Sers et Barèges                           |
| 918                                       |  | entre Barèges et Tournaboup                     |
| 918                                       |  | entre Tournaboup et Col du Tourmalet            |
| 918A                                      |  | entre D918 et Pont de la Gaubie                 |

# Pays des Gaves

| RD                       | Conditions de circulation   | Libellé  |
|--------------------------|---|--|
| <b>Accès à Cauterets</b> |   |  |
| 920                      |    | entre Pierrefitte et Calypso                         |
| 920                      |    | entre Calypso et Cauterets                           |
| 920                      |    | entre Cauterets et La Raillère                       |
| 920                      |    | entre La Raillère et Pont d'Espagne                  |
| 312                      |    | route du Cambasque                                   |
| <b>Accès à Gavarnie</b>  |   |  |
| 921                      |    | entre Luz Saint Sauveur et Pont Napoléon             |
| 921                      |    | entre Pont Napoléon et Pragnères                     |
| 921                      |    | entre Pragnères et Gèdre                             |
| 921                      |   | entre Gèdre et Le Bédous                             |
| 921                      |  | entre Le Bédous et Gavarnie                          |
| 128                      |  | entre Gavarnie et D923                               |
| 923                      |  | entre D128 et granges de Holle                       |
| 923                      |  | entre granges de Holle et 1km de la station Gavarnie |
| 923                      |  | entre 1km de la station Gavarnie et les Especières   |
| 923                      |  | entre les Especières et extrémité                    |














# Pays des Gaves

| RD                  | Conditions de circulation | Libellé                                     |
|---------------------|---------------------------|---|
| <b>Accès Divers</b> |                           |   |
| 922                 |                           | entre Gèdre et barrière Gèdre               |
| 922                 |                           | entre barrière Gèdre et extrémité           |
| 128                 |                           | entre Gavarnie et extrémité                 |
| 176                 |                           | entre D922 et extrémité                     |
| 937                 |                           | entre limite département 64 et Lourdes      |
| 937                 |                           | entre Lourdes et Montgaillard (D935)        |
| 940                 |                           | entre Lourdes et limite département 64      |
| 914                 |                           | entre Lourdes et Giratoire D821 et N21      |
| 821                 |                           | entre Lourdes et Argelès Gazost             |
| 821A                |                           | entre D821 et D921b                         |
| 921B                |                           | entre Lourdes et Argelès Gazost             |
| 913                 |                           | entre Argelès Gazost et Villelongue         |
| 921                 |                           | entre Argelès Gazost et Villelongue         |
| 921                 |                           | entre Villelongue et Pont de la Reine       |
| 921                 |                           | entre Pont de la Reine et Luz Saint Sauveur |
| ZONE                |                           | Zone Luz Saint Sauveur                      |
| ZONE                |                           | Zone Argelès Gazost                         |
| ZONE                |                           | Zone Lourdes                                |

# Pays du plateau de Lannemezan, des vallées des Nestes et de la Barousse - Arreau

| RD  | Conditions de circulation | Libellé   |
|---|---------------------------|---|
| <b>Accès Divers</b>                             |                           |   |
| 929   |                           | entre Sarancolin et Arreau                      |
| 929   |                           | entre Arreau et Saint Lary                      |
| <b>Accès à Piau Engaly</b>                      |                           |   |
| 929   |                           | entre Saint Lary et Tramezaïgues                |
| 929   |                           | entre Tramezaïgues et Aragnouet                 |
| 118   |                           | entre Aragnouet et Pont des Templiers           |
| 118   |                           | entre Pont des Templiers et Piau Engaly         |
| <b>Accès à St Lary - Pla d'Adet</b>             |                           |   |
| 123   |                           | entre Saint Lary et Soulan                      |
| 123   |                           | entre Soulan et Espiaube                        |
| 123   |                           | entre Espiaube et Pla d'Adet                    |
| <b>Accès au Col d'Azet</b>                      |                           |   |
| 25  |                           | entre Saint Lary et Estensan                    |
| 225   |                           | entre Estensan et Azet                          |
| 225   |                           | entre Azet et Col d'Azet                        |
| 225   |                           | entre Col d'Azet et Val Louron                  |
| <b>Accès à Val Louron</b>                       |                           |   |
| 25  |                           | entre Avajan et Estarvielle                     |
| 225   |                           | entre Val Louron et Génos                       |
| 225A  |                           | entre Val Louron et la station                  |
| <b>Accès à Peyragudes et Col de Peyresourde</b> |                           |   |
| 618   |                           | entre Arreau et Avajan                          |
| 618   |                           | entre Avajan et Loudervielle                    |
| 618   |                           | entre Loudervielle et Mont                      |
| 618   |                           | entre Mont et carrefour D618 D619               |
| 618   |                           | entre carrefour D618 D619 et Col de Peyresourde |

# Pays du plateau de Lannemezan, des vallées des Nestes et de la Barousse - Arreau











| RD  | Conditions de circulation   | Libellé   |
|---|---|---|
| <b>Accès à Peyragudes et Col de Peyresourde</b> |   |   |
| 619   |    | entre D618 et Peyragudes                        |
| 117   |    | entre D618 et Peyragudes                        |
| <b>Accès au Col d'Aspin côté Arreau</b>         |   |   |
| 918   |    | entre 6km du sommet Col d'Aspin et Col d'Aspin  |
| 918   |    | entre Arreau et 6km du sommet Col d'Aspin       |
| <b>Accès Divers</b>                             |   |   |
| 929   |    | entre Aragnouet et Artigusse                    |
| 929   |    | entre Artigusse et Orédon                       |
| 929   |   | entre Orédon et Cap de Long                     |
| 19  |  | entre Tramezaïgues et Frédancon                 |
| 19  |  | entre Frédancon et l'Hospice                    |
| 113   |  | entre Ancizan et Col de la Hourquette d'Ancizan |
| 114   |  | entre Ris et Bareilles                          |
| 177   |  | entre Orédon et Aumar Aubert                    |
| ZONE  |  | Zone Arreau                                     |



## Pays du plateau de Lannemezan, des vallées des Nestes et de la Barousse - La Barthe de Neste

| RD                    | Conditions de circulation | Libellé  |
|-----------------------|---------------------------|--|
| <b>Accès Divers</b>   |                           |  |
| 817                   |                           | entre limite département 31 et Capvern               |
| 817                   |                           | entre Capvern et Tournay                             |
| 717                   |                           | entre A64 et D17                                     |
| 17                    |                           | entre D717 et D938                                   |
| 929                   |                           | entre Lannemezan et La Barthe de Neste               |
| 929                   |                           | entre La Barthe de Neste et Lortet                   |
| 929                   |                           | entre Lortet et Sarrancolin                          |
| 929A                  |                           | entre Avezac et Lortet                               |
| 939                   |                           | entre Lannemezan et La Barthe de Neste               |
| 938                   |                           | entre limite département 31 et La Barthe de Neste    |
| 938                   |                           | entre D929 La Barthe de Neste et D929A Avezac        |
| 938                   |                           | entre Avezac et Capvern                              |
| 933                   |                           | entre D938 et D817 Capvern                           |
| 211                   |                           | entre D11 et D933 Capvern                            |
| 11                    |                           | entre D938 et D211 Capvern                           |
| 26                    |                           | entre D14 et D77 Esparros                            |
| 14                    |                           | entre Esparros et carrefour D82                      |
| 17                    |                           | du carrefour D77 au carrefour D217 (croix du poteau) |
| 77                    |                           | du carrefour D26 au carrefour D17                    |
| 77                    |                           | du carrefour D17 au carrefour D929A                  |
| <b>Accès à Nistos</b> |                           |  |
| 26                    |                           | entre Anères et limite département 31                |















## Pays du plateau de Lannemezan, des vallées des Nestes et de la Barousse - La Barthe de Neste

| RD                    | Conditions de circulation   | Libellé                                   |
|-----------------------|---|---|
| <b>Accès à Nistos</b> |   |   |
| 71                    |    | entre Nistos et limite département 31     |
| 75A                   |    | entre carrefour RD75 et Artigous          |
| 75A                   |    | entre Artigous et la station de Nistos    |
| 75                    |    | entre Nistos et Seich                     |
| 75                    |    | entre D817 et D26 Nestier                 |
| <b>Accès Divers</b>   |   |   |
| 626                   |    | entre D938 et D26 Anères                  |
| 925                   |    | entre Loures Barousse et Mauléon Barousse |
| 925                   |   | route du Port de Balès                    |
| ZONE                  |  | Zone Nistos Barousse                      |
| ZONE                  |  | Zone Plateau de Lannemezan LNB            |

# Pays de Tarbes et du Haut Adour

| RD  | Conditions de circulation | Libellé                                 |
|---|---------------------------|---|
| <b>Accès Divers</b>                         |                           |   |
| 817   |                           | entre Tarbes et Ger                     |
| 902   |                           | entre D817 et D935                      |
| 817   |                           | entre Tournay et Tarbes                 |
| 935   |                           | entre Villa Corina et Tarbes            |
| 935A  |                           | entre D817 N21 et D935                  |
| 935B  |                           | entre D817 et D935A                     |
| 2   |                           | entre D935 et N21                       |
| 7   |                           | entre Orincles et Tarbes                |
| 407   |                           | de la sortie d'Orincles jusqu'à la D937 |
| 8   |                           | entre Aureilhan et D2                   |
| 15  |                           | entre Juillan et D15A Odos              |
| 936   |                           | entre Juillan et limite département 64  |
| 921A  |                           | entre Tarbes et Juillan (N21)           |
| 15A   |                           | entre D15 Odos et D92                   |
| 64A   |                           | entre N21 et D64                        |
| 64  |                           | entre D64A et D817                      |
| 64  |                           | entre D817 et D64B                      |
| 64B   |                           | entre D64 et D902                       |
| 92  |                           | entre Tarbes et D817                    |
| <b>Accès au Grand Tourmalet - La Mongie</b> |                           |   |
| 935   |                           | entre Bagnères et Campan                |
| 935   |                           | entre Campan et Sainte Marie de Campan  |
| 918   |                           | entre Sainte Marie de Campan et Gripp   |
| 918   |                           | entre Gripp et Artigues                 |

# Pays de Tarbes et du Haut Adour

| RD  | Conditions de circulation   | Libellé  |
|---|---|--|
| <b>Accès au Grand Tourmalet - La Mongie</b> |   |  |
| 918   |    | entre Artigues et La Mongie                        |
| 918   |    | entre Col du Tourmalet et La Mongie                |
| <b>Accès à Payolle et Col d'Aspin</b>       |   |  |
| 918   |    | entre Sainte Marie de Campan et La Séoube          |
| 918   |    | entre La Séoube et Payolle                         |
| 918   |    | entre Payolle et Col d'Aspin                       |
| 113   |    | entre le Col de la Hourquette d'Ancizan et Payolle |
| <b>Accès Divers</b>                         |   |  |
| 8   |    | entre Bagnères et Tarbes                           |
| 935   |   | entre Tarbes et Bagnères                           |
| 26  |  | entre bas côte d'Astugue et D935                   |
| 18  |  | du bas côte d'Astugue à Hôpital d'Astugue          |
| 938   |  | entre Rond Point de Cieutat et Bagnères            |
| ZONE  |  | Zone Campan  |
| ZONE  |  | Zone Bagnères de Bigorre et piémont                |
| ZONE  |  | Zone Tarbes  |

## Pays du Val d'Adour

| RD                  | Conditions de circulation | Libellé                                       |
|---------------------|---------------------------|---|
| <b>Accès Divers</b> |                           |   |
| 935                 |                           | entre limite département 32 et Maubourguet    |
| 935                 |                           | entre Maubourguet et Vic en Bigorre           |
| 935                 |                           | entre Vic en Bigorre et Villa Corina          |
| 934                 |                           | entre Vic en Bigorre et Rabastens             |
| 6                   |                           | entre limite département 64 et Vic en Bigorre |
| 48                  |                           | entre Villefranque et limite département 64   |
| 248                 |                           | entre Villefranque et D48                     |
| 265                 |                           | entre D935 et D65                             |
| 65                  |                           | entre D265 et Castelnau-Rivière-Basse         |
| 943                 |                           | entre limite département 32 Maubourguet       |
| 943                 |                           | entre Maubourguet et limite département 64    |
| ZONE                |                           | Zone Vic en Bigorre                           |
| ZONE                |                           | Zone Maubourguet                              |

## Tunnel Aragnouet-Bielsa

| RD                  | Conditions de circulation | Libellé  |
|---------------------|---------------------------|--|
| <b>Accès Divers</b> |                           |  |
| 173                 |                           | entre le pont des Templiers et la douane           |
| 173                 |                           | entre la douane et l'entrée du tunnel côté France  |
| 173E                |                           | entre la douane et l'entrée du tunnel côté Espagne |
| 173E                |                           | entre Bielsa et la douane                          |